

РОССИЙСКАЯ ФЕДЕРАЦИЯ
РОСТОВСКАЯ ОБЛАСТЬ
МОРОЗОВСКИЙ РАЙОН
МУНИЦИПАЛЬНОЕ ОБРАЗОВАНИЕ
«КОСТИНО-БЫСТРЯНСКОЕ СЕЛЬСКОЕ ПОСЕЛЕНИЕ»

СОБРАНИЕ ДЕПУТАТОВ КОСТИНО-БЫСТРЯНСКОГО СЕЛЬСКОГО
ПОСЕЛЕНИЯ

РЕШЕНИЕ

О внесении изменений в решение Собрания депутатов Костино-Быстрянского сельского поселения от 08.07.2016 № 103 «Об утверждении проекта планировки и проекта межевания линейного объекта «Распределительные газопроводы в х. Русско-Власовский Морозовского района Ростовской области»»

Принято
Собранием депутатов

25.10. 2016 года

Руководствуясь статьей 45 Градостроительного кодекса РФ от 29.12.2004 № 190-ФЗ, Уставом Костино-Быстрянского сельского поселения, в соответствии с Федеральным законом от 06.10.2003 № 131-ФЗ «Об общих принципах организации местного самоуправления в Российской Федерации» Собрание депутатов Костино-Быстрянского сельского поселения

РЕШИЛО:

1. Внести изменения в решение Собрания депутатов Костино-Быстрянского сельского поселения от 08.07.2016 № 103 «Об утверждении проекта планировки и проекта межевания линейного объекта «Распределительные газопроводы в х. Русско-Власовский Морозовского района Ростовской области»»:

- 1.1. Заменить лист 4 том 2 «Проект планировки для размещения линейного объекта «Распределительные газопроводы» (Приложение 1)
- 1.2. Заменить лист 4 том 4 «Проект планировки для размещения линейного объекта «Распределительные газопроводы» (Приложение 2)
- 1.3. Заменить лист 4 том 6 «Проект межевания территории для размещения линейного объекта «Распределительные газопроводы» (Приложение 3)
- 1.4. Заменить том 5 «Проект межевания территории для размещения линейного объекта «Распределительные газопроводы в х. Русско-Власовский Морозовского района Ростовской области» (Приложение 4)

Председатель Собрания депутатов-
Глава Костино-Быстрянского
сельского поселения

х. Костино-Быстрянский
25 октября 2016 года
№ 12

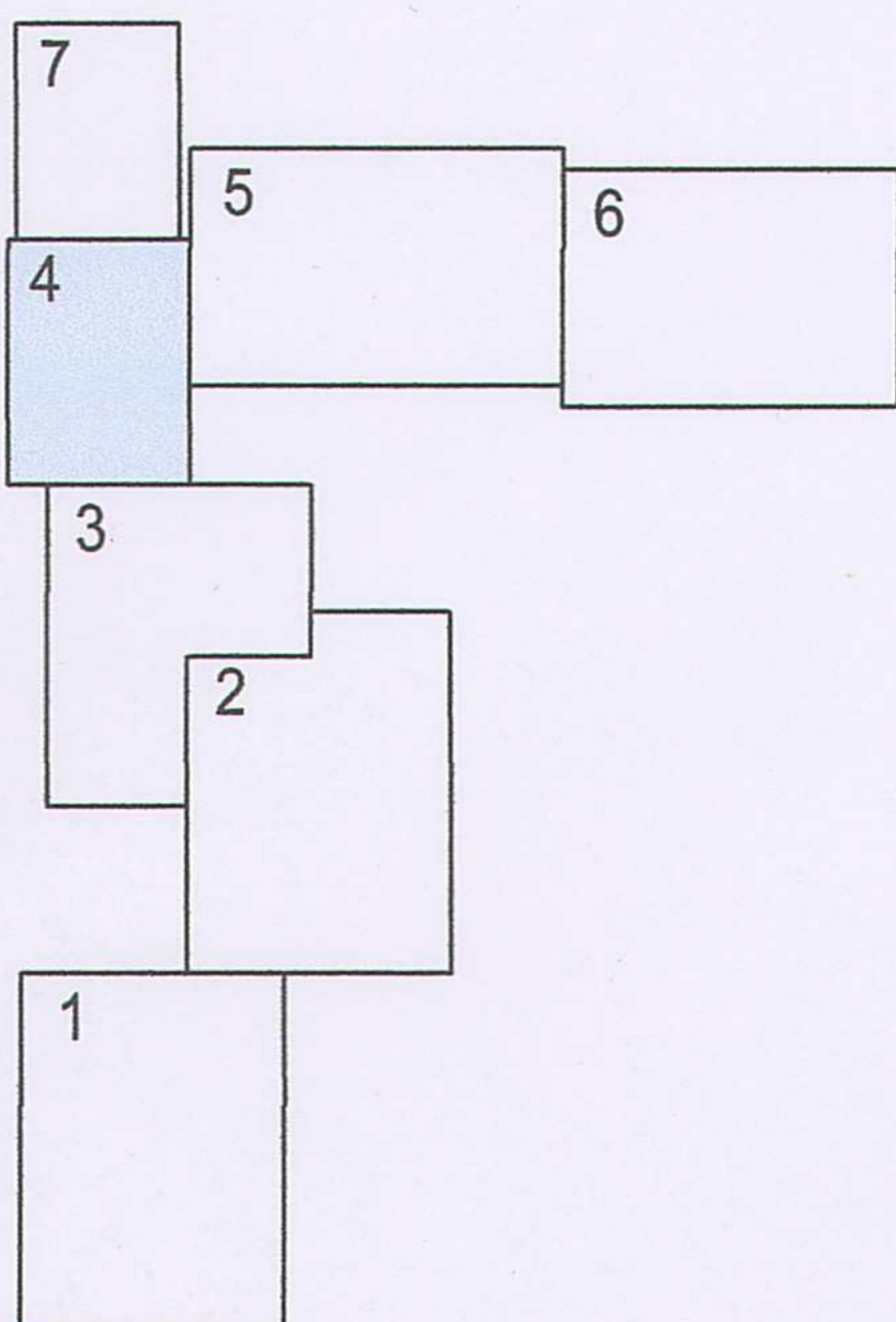


А.В. Тареев

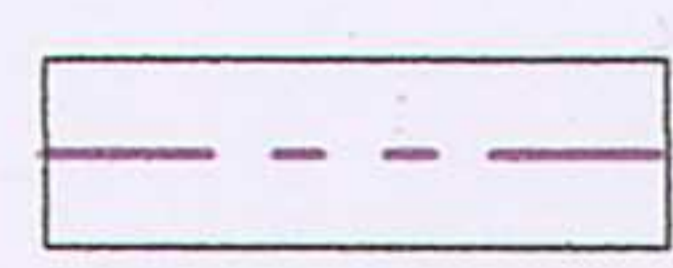



Проект планировки для размещения линейного объекта «Распределительные газопроводы»



Сема расположения листов.

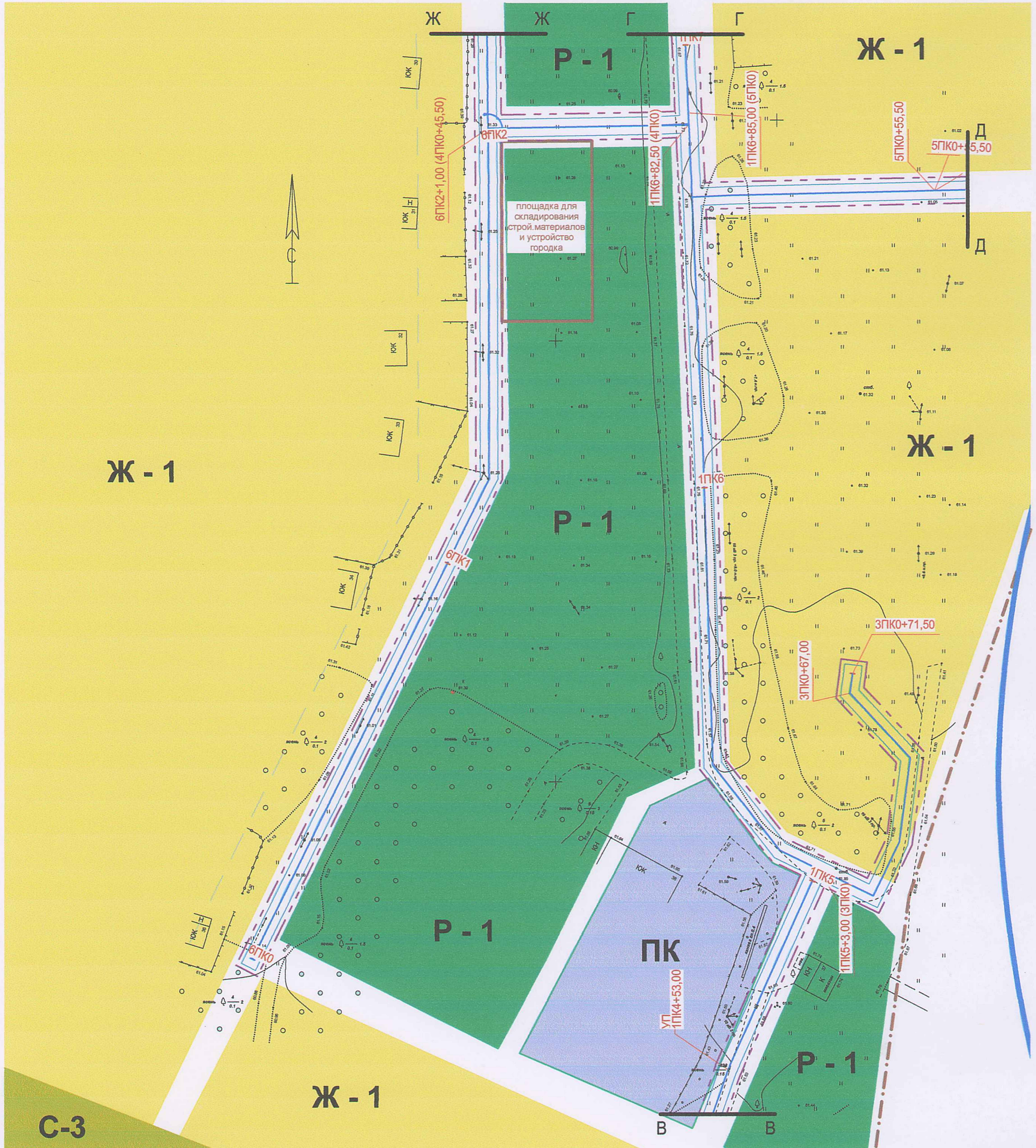


Условные обозначения:

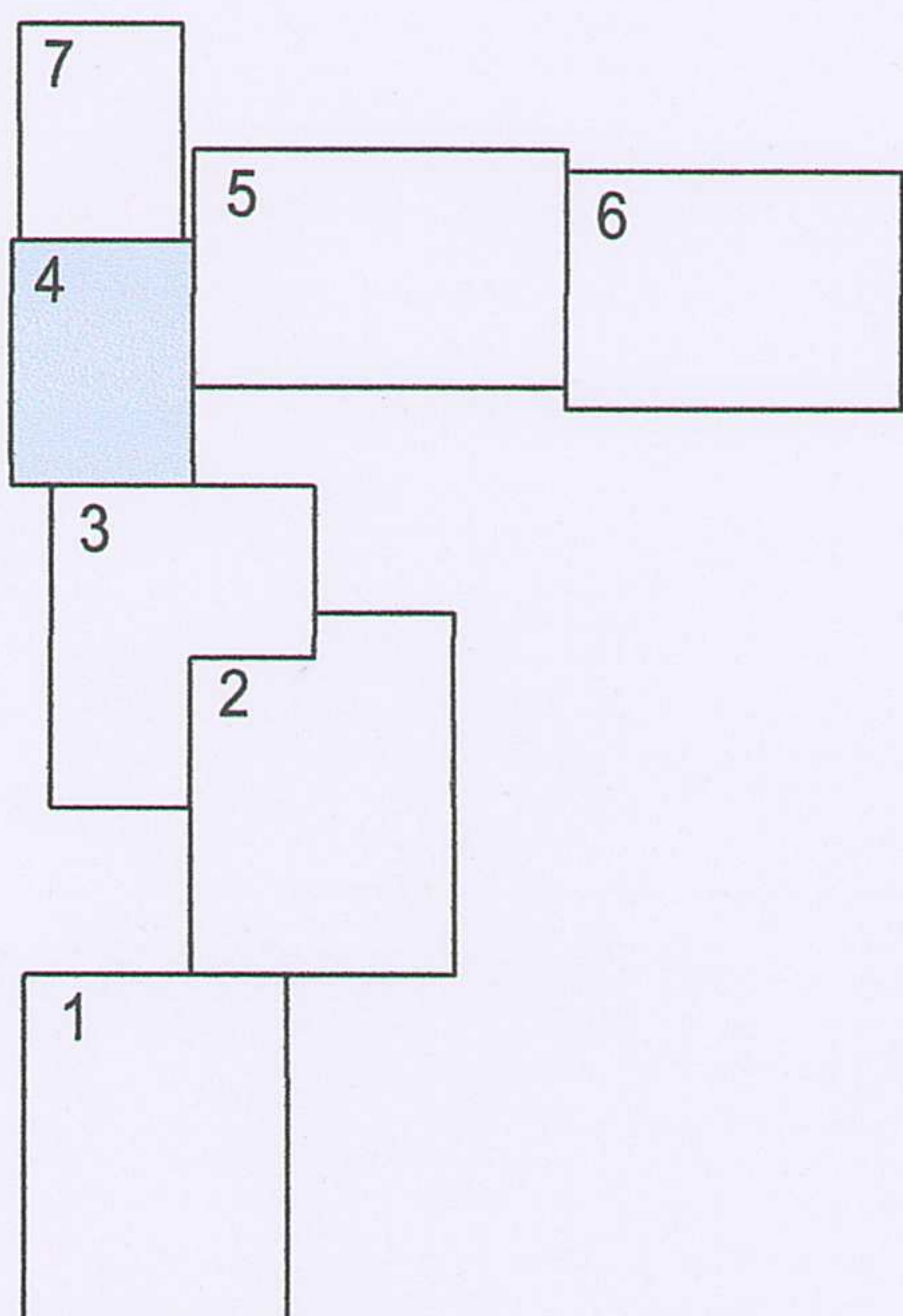
-  Граница разработки проекта планировки территории
-  Граница зоны планируемого размещения линейного объекта
-  Красная линия (планируемая), обозначающая местоположение проектируемого линейного объекта
-  Ось трассы планируемого газопровода

						37/1-16-ППИМ-1			
						Проект планировки для размещения линейного объекта «Распределительные газопроводы в х.Русско-Власовский Морозовского района Ростовской области»			
Изм	Кол.уч.	Лист	Недок.	Подпись	Дата	Основная часть	Стадия	Лист	Листов
							ПП	4	7
						Чертеж планировки территории с отображением красных линий и границы зоны планируемого размещения линейного объекта (1ПК4+42 - 1ПК7+02; 3ПК0+3ПК0+67; 4ПК0 - 4ПК0+45,5; 5ПК0+5ПК0+62; 6ПК0+6ПК2+22); М 1:1000			
						ООО"Архитектурно-градостроительное бюро" г.Морозовск			

Проект планировки для размещения линейного объекта «Распределительные газопроводы»



Сема расположения листов.



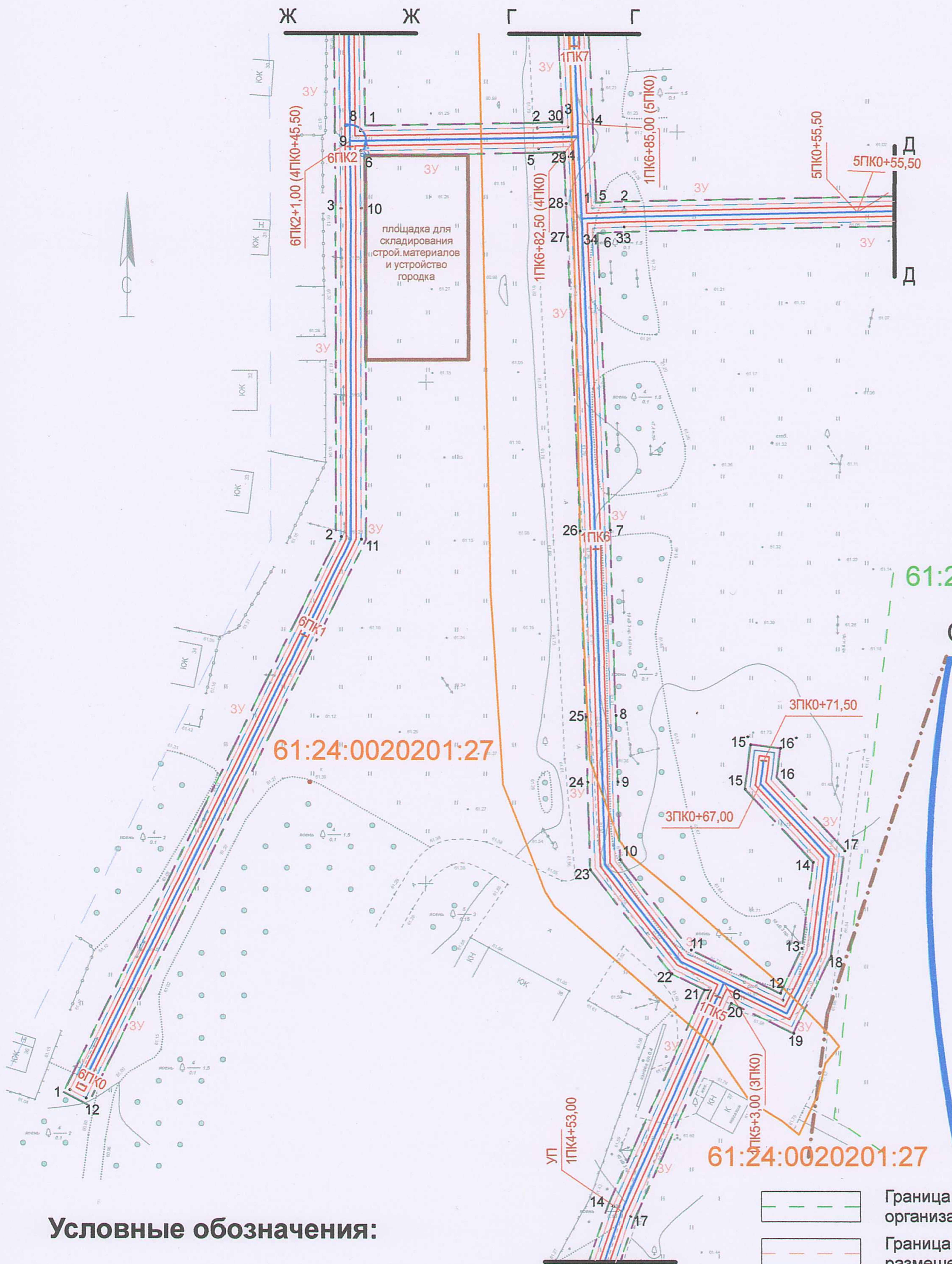
Условные обозначения:

- Граница разработки проекта планировки территории
- Граница сельского поселения
- Граница водоохранной зоны
- Охранная зона газопровода
- Ось трассы планируемого газопровода

						37/1-16-ППИМ-2/2			
						Проект планировки для размещения линейного объекта «Распределительные газопроводы в х.Русско-Власовский Морозовского района Ростовской области»			
Изм	Кол.уч	Лист	Недоп.	Подпись	Дата	Стадия	Лист	Листов	
						Материалы по обоснованию	ПП	4	7
Директор				Подсреблина В.В.					
Инж. Архитектор				Зотова М.В.		ООО «Архитектурно-градостроительное бюро» г.Морозовск			
Схема использования территории. Схема границ зон с особыми условиями использования территории. (1ПКО+42 - 1ПКО+02; 3ПКО+3ПКО+67; 4ПКО - 4ПКО+45,5; 5ПКО+5ПКО+62; 6ПКО+6ПКО+22); М 1:1000									

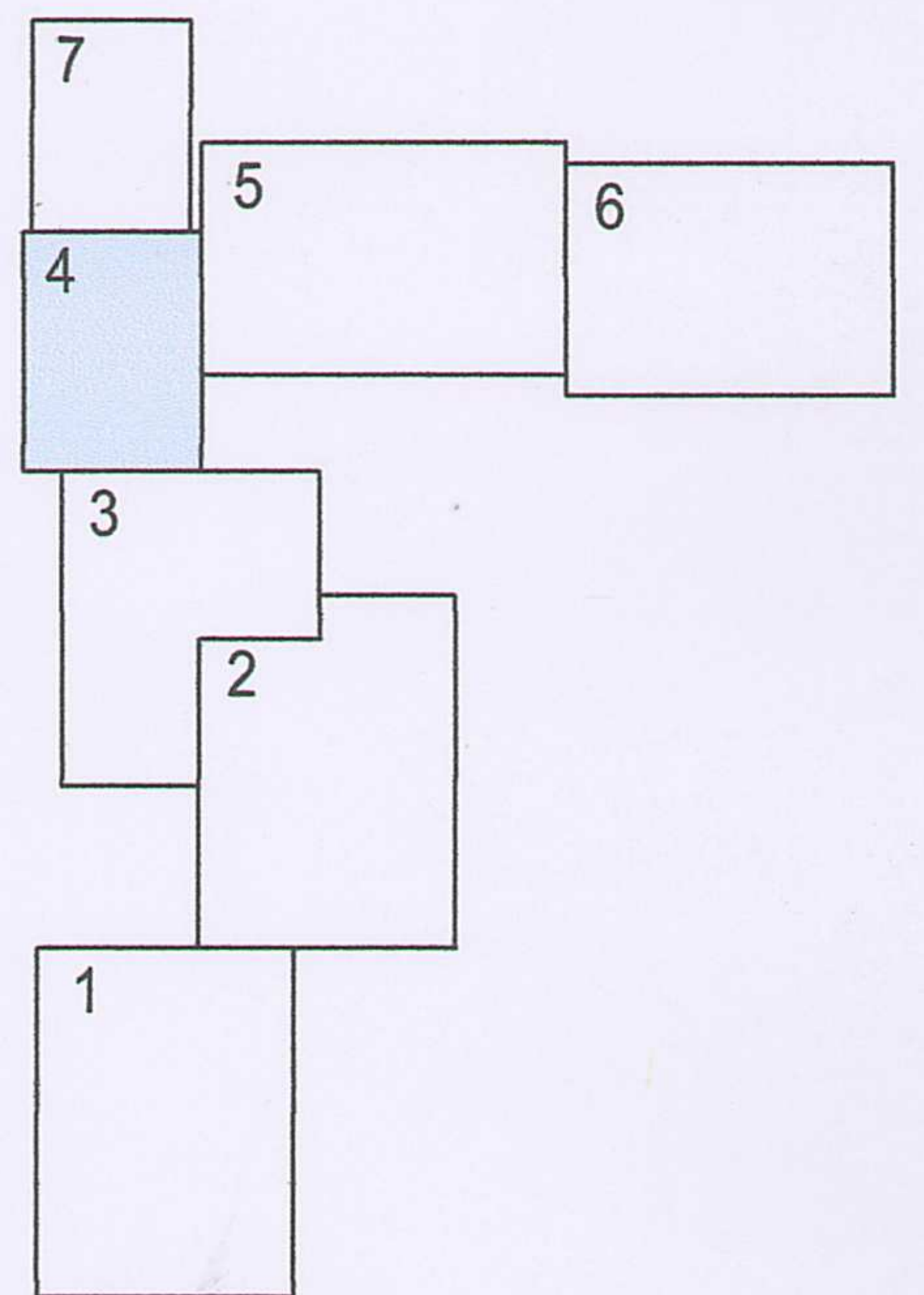
Проект межевания территории для размещения линейного объекта «Распределительные газопроводы»

61:24:0020201:27



61:24:0020201

Сема расположения листов.



Условные обозначения:

- Граница разработки проекта межевания территории
- Граница сельского поселения
- Граница и номер кадастрового квартала
- Граница и номер учтенного в ГКН земельного участка
- Красная линия (планируемая), обозначающая местоположение проектируемого линейного объекта

- Граница земельных участков, необходимых для организации строительства (временный отвод)
- Граница земельного участка (ЗУ) для размещения объектов, входящих в инфраструктуру линейного объекта (постоянный отвод)
- Ось трассы планируемого газопровода

Границы зон с особыми условиями использования территорий:

- Охранная зона планируемого газопровода
- Граница водоохранной зоны

Примечание: Каталоги координат поворотных точек приведены в пояснительной записке (Том5)

						37/1-16-ППИМ-3/2			
						Проект межевания территории для размещения линейного объекта «Распределительные газопроводы в х.Русско-Власовский Морозовского района Ростовской области»			
Изм	Кол.уч	Лист	Недок.	Подпись	Дата	Проект межевания	Стадия	Лист	Листов
							ПМ	4	7
						Чертеж межевания (1ПК4+42 - 1ПК7+02; 3ПК0+3ПК0+67; 4ПК0 - 4ПК0+45,5; 5ПК0+5ПК0+62; 6ПК0+6ПК2+22); М 1:1000			
						ООО «Архитектурно-градостроительное бюро» г.Морозовск			

ООО «Архитектурно-градостроительное бюро»

347210, Ростовская область, Морозовский район,


г. Морозовск, ул. Энгельса, 4 тел. 2-39-32, 5-10-29

Свидетельство о допуске к работам, которые оказывают влияние на безопасность объектов капитального строительства от 02 июня 2015 г. СРО - П-033-30092009 от 30.09.2009 г. Регистрационный номер № 0080.05-2009-6121995070-П-033. Выдано Обществу с ограниченной ответственностью «Архитектурно-градостроительное бюро» основной государственный регистрационный номер: 1066121002045

**ПРОЕКТ МЕЖЕВАНИЯ ТЕРРИТОРИИ
для размещения линейного объекта
«Распределительные газопроводы
в х. Русско-Власовский Морозовского района
Ростовской области»**

ТОМ 5 Материалы межевания

37/1-16-ППИМ-3/ПЗ



Архитектурно-градостроительное бюро»

347210, Ростовская область, Морозовский район,

г. Морозовск, ул. Энгельса, 4 тел. 2-39-32, 5-10-29

Свидетельство о допуске к работам, которые оказывают влияние на безопасность объектов капитального строительства от 02 июня 2015 г. СРО-П-033-30092009 от 30.09.2009 г. Регистрационный номер № 0080.05-2009-6121995070-П-033. Выдано Обществу с ограниченной ответственностью «Архитектурно-градостроительное бюро» основной государственный регистрационный номер: 1066121002045

ПРОЕКТ МЕЖЕВАНИЯ ТЕРРИТОРИИ

для размещения линейного объекта
«Распределительные газопроводы
в х.Русско-Власовский Морозовского района
Ростовской области»

ТОМ 5 Пояснительная записка

37/1-16-ППИМ-3/ПЗ

Директор

Кадастровый инженер



Подскребалина В.В.

Познякова Е.С.

Морозовск

2016

Состав документации по межеванию территории

Обозначение документа	Наименование документа	Вид	Инв. №
<u>Проект планировки территории. Основная часть</u>			
37/1-16-ППиМ-1/ПЗ	Том1. Пояснительная записка.	сшив	
37/1-16-ППиМ-1	Том2. Чертеж планировки территории с отображением красных линий и границы зоны планируемого размещения объекта. М 1:2000	чертежи 7 листов	
<u>Проект планировки территории. Материалы по обоснованию</u>			
37/1-16-ППиМ-2/ПЗ	Том3. Пояснительная записка.	сшив	
37/1-16-ППиМ-2/1	Том4. Ситуационный план. Схема расположения линейного объекта М 1:100000	чертеж 1 лист	
37/1-16-ППиМ-2/2	Том4. Схема использования территории. Схема границ зон с особыми условиями использования территории. Схема границ территорий объектов культурного наследия. М 1:2000	чертежи 7 листов	
<u>Проект межевания территории</u>			
37/1-16-ППиМ-3/ПЗ	Том5. Пояснительная записка	сшив	
37/1-16-ППиМ-3/1	Том6. Ситуационный план М 1:100000	чертеж 1 лист	
37/1-16-ППиМ-3/2	Том6. Чертеж межевания территории М 1:2000	чертежи 7 листов	
37/1-16-ППиМ-4/ИД	Том7. Исходные данные	сшив	

Содержание тома 5

№	Наименование раздела	Стр.
1.	Предложения по формированию земельных участков, необходимых для организации строительства линейного объекта.	3
1.1.	Земельные участки временного отвода для организации строительства линейного объекта	4
1.2.	Земельные участки постоянного отвода объектов, входящих в инфраструктуру линейного объекта	16
2.	Перечень учтенных в ГКН земельных участков, попадающих в границы отвода земель для строительства	18
3	Предложения по формированию границ охранной зоны планируемого газопровода	18
4	Основные показатели проекта межевания	27

1. Предложения по формированию земельных участков, необходимых для организации строительства линейного объекта.

Размещение линейного объекта планируется в основном на землях населенного пункта в границах Костино – Быстрянского сельского поселения Морозовского муниципального района Ростовской области в х. Русско-Власовский.

Картографический материал выполнен в географической системе координат местности МСК 61.

Пересекаемые трассой земли не разграничены и не находятся в частной собственности. На период подготовки проекта межевания территория свободна от застройки. Объекты самовольного размещения отсутствуют. Территория располагается в основном на землях населенных пунктов, незначительно выходя на земли сельскохозяйственного назначения в пределах Костино-Быстрянского сельского поселения.

В проекте межевания, на основании границ зоны планируемого размещения объекта, определенных в проекте планировки территории и исходных данных предоставленных заказчиком, даны предложения по формированию 8 контуров границ земельных участков необходимых для организации производства работ по строительству линейного объекта «Распределительные газопроводы в х. Русско-Власовский Морозовского района Ростовской области». Размеры полосы временного отвода земель для строительства приняты на основании данных заказчика в соответствии с планируемой технологией производства работ в различных градостроительных условиях в соответствии с «Нормами отвода земель для магистральных трубопроводов СН 452-73» (утв. 30.03.1973 № 45) и постановлением Правительства РФ от 20.11.2000. № 878 «Об утверждении правил охраны газораспределительных сетей». На территории водных объектов и на пересечениях с железнодорожными линиями земельные участки не формируются. Земельные участки для постоянного отвода с номерами ЗУ3, ЗУ4 и ЗУ 6 формируются на пересечении с автодорогой «х. Костино-Быстрянский – Русско-Власовский» с кадастровым номером 61:24:0020201:57.

1.1. Земельные участки временного отвода для организации строительства линейного объекта

Ниже представлены каталоги координат поворотных точек планируемых к формированию контуров земельных участков полосы временного отвода для организации строительства объекта.

№ конт	1	2	3	4	5	6	7	8
№ стр	4	6	7	9	11	14	15	16

Контур 1

Точка, №	X	Y	Длина, м	Дирекционный угол
1	549979,24	2346358,37		
			6,02	-20° 53' 57"
2	549977,09	2346363,99		
			18,82	-114° 40' 28"
3	549959,99	2346356,13		
			25,64	-111° 09' 54"
4	549936,08	2346346,87		
			32,07	-110° 29' 23"
5	549905,45	2346335,43		
			6,09	-110° 02' 17"
6	549899,73	2346333,34		
			1,50	-113° 44' 30"
7	549898,35	2346332,74		
			60,66	-117° 44' 14"
8	549844,66	2346304,50		
			43,40	-115° 42' 54"
9	549805,56	2346285,67		
			20,43	-120° 40' 23"
10	549787,99	2346275,25		
			5,97	-122° 19' 28"
11	549782,95	2346272,06		
			4,20	-124° 22' 49"
12	549779,48	2346269,69		
			80,58	-110° 18' 16"
13	549706,39	2346235,76		
			59,50	-114° 42' 50"

Проект межевания территории для размещения линейного объекта «Распределительные газопроводы в х. Русско-Власовский Морозовского района Ростовской области»

Точка, №	X	Y	Длина, м	Дирекционный угол
14	549652,34	2346210,88		
			3,02	-25° 35' 53"
15	549651,03	2346213,61		
			5,50	-112° 10' 35"
16	549645,94	2346211,53		
			83,50	-115° 02' 03"
17	549570,29	2346176,20		
			30,15	-115° 14' 50"
18	549543,02	2346163,34		
			98,98	-115° 11' 49"
19	549453,45	2346121,20		
			35,21	-120° 47' 31"
20	549423,21	2346103,17		
			34,20	-113° 54' 49"
21	549391,94	2346089,31		
			40,28	-111° 03' 60"
22	549354,35	2346074,83		
			45,21	-113° 25' 11"
23	549312,87	2346056,86		
			6,10	156° 47' 15"
24	549315,27	2346051,25		
			45,02	66° 22' 56"
25	549356,52	2346069,29		
			38,14	69° 07' 27"
26	549392,16	2346082,88		
			37,30	66° 01' 27"
27	549426,24	2346098,03		
			34,83	59° 15' 25"
28	549456,17	2346115,84		
			98,99	64° 46' 29"
29	549545,72	2346158,02		
			30,47	64° 52' 07"
30	549573,31	2346170,96		
			82,66	64° 55' 11"
31	549648,17	2346206,00		

Проект межевания территории для размещения линейного объекта «Распределительные газопроводы в х. Русско-Власовский Морозовского района Ростовской области»

Точка, №	X	Y	Длина, м	Дирекционный угол
			3,29	154° 40' 39"
32	549649,58	2346203,03		
			65,25	65° 20' 10"
33	549708,87	2346230,25		
			80,69	65° 05' 17"
34	549782,05	2346264,24		
			4,92	56° 30' 11"
35	549786,15	2346266,96		
			5,90	57° 13' 53"
36	549791,11	2346270,15		
			19,89	59° 20' 30"
37	549808,23	2346280,29		
			43,64	64° 15' 54"
38	549847,54	2346299,24		
			60,15	62° 15' 17"
39	549900,77	2346327,24		
			1,16	65° 47' 40"
40	549901,83	2346327,72		
			6,08	70° 30' 44"
41	549907,57	2346329,75		
			33,02	69° 30' 23"
42	549938,50	2346341,31		
			25,51	66° 50' 27"
43	549961,95	2346351,34		
			18,66	67° 53' 11"
1	549979,24	2346358,37		

Площадь 4395,27 м²

Контур 2

Точка, №	X	Y	Длина, м	Дирекционный угол
1	549861,67	2346448,81		
			6,01	-109° 10' 28"
2	549855,99	2346446,84		
			39,00	159° 00' 60"

ООО «АГБ» 2016 год

Точка, №	X	Y	Длина, м	Дирекционный угол
3	549869,96	2346410,42		
			25,89	160° 00' 13"
4	549878,81	2346386,10		
			56,75	158° 22' 22"
5	549899,73	2346333,34		
			6,09	69° 57' 43"
6	549905,45	2346335,43		
			56,63	-21° 41' 30"
7	549884,52	2346388,05		
			25,78	-20° 03' 07"
8	549875,68	2346412,26		
			39,14	-20° 58' 44"
1	549861,67	2346448,81		

Площадь 733,14 м²

Контур 3

Точка, №	X	Y	Длина, м	Дирекционный угол
1	550178,93	2346155,66		
			6,02	-22° 25' 22"
2	550176,35	2346161,09		
			46,35	-114° 09' 23"
3	550134,05	2346142,12		
			57,39	-108° 32' 09"
4	550079,65	2346123,88		
			9,05	-103° 24' 21"
5	550070,84	2346121,78		
			51,25	-101° 08' 06"
6	550020,56	2346111,89		
			32,07	-109° 31' 25"
7	549990,34	2346101,17		
			66,44	-96° 00' 32"
8	549924,27	2346094,21		
			29,98	-73° 28' 26"

Проект межевания территории для размещения линейного объекта «Распределительные газопроводы в х. Русско-Власовский Морозовского района Ростовской области»

Точка, №	X	Y	Длина, м	Дирекционный угол
9	549895,52	2346102,74		
			37,02	-36° 00' 57"
10	549873,76	2346132,68		
			88,44	-21° 04' 23"
11	549841,96	2346215,21		
			21,34	-30° 25' 42"
12	549831,15	2346233,61		
			15,38	-37° 39' 05"
13	549821,76	2346245,78		
			37,39	-52° 07' 54"
14	549792,24	2346268,73		
			1,81	-38° 36' 12"
15	549791,11	2346270,15		
			5,90	-122° 46' 07"
16	549786,15	2346266,96		
			2,07	146° 39' 34"
17	549787,29	2346265,22		
			37,81	128° 01' 27"
18	549817,07	2346241,94		
			14,89	141° 31' 12"
19	549826,34	2346230,28		
			20,67	150° 00' 43"
20	549836,67	2346212,38		
			88,89	158° 49' 60"
21	549868,77	2346129,49		
			39,31	144° 19' 48"
22	549891,69	2346097,55		
			34,19	105° 50' 54"
23	549924,58	2346088,22		
			67,49	83° 56' 56"
24	549991,70	2346095,33		
			32,40	70° 56' 25"
25	550022,32	2346105,91		
			51,26	78° 55' 12"
26	550072,52	2346115,76		

Точка, №	X	Y	Длина, м	Дирекционный угол
			9,60	74° 34' 40"
27	550081,88	2346118,32		
			57,72	71° 28' 45"
28	550136,61	2346136,65		
			46,39	65° 48' 47"
1	550178,93	2346155,66		

Площадь 3860,61 м²

Контур 4

Точка, №	X	Y	Длина, м	Дирекционный угол
1	550458,63	2346122,46		
			6,07	2° 34' 59"
2	550458,90	2346128,53		
			78,31	-87° 36' 48"
3	550380,67	2346131,79		
			28,62	-87° 26' 35"
4	550352,07	2346133,07		
			16,63	-88° 49' 17"
5	550335,45	2346133,41		
			5,98	-88° 15' 04"
6	550329,48	2346133,59		
			58,76	-86° 54' 28"
7	550270,80	2346136,76		
			37,14	-88° 32' 24"
8	550233,67	2346137,71		
			12,99	-89° 32' 51"
9	550220,68	2346137,81		
			16,26	-85° 31' 35"
10	550204,47	2346139,08		
			22,24	-50° 49' 35"
11	550187,23	2346153,12		
			19,62	-26° 05' 33"
12	550178,60	2346170,75		

Проект межевания территории для размещения линейного объекта «Распределительные газопроводы в х. Русско-Власовский Морозовского района Ростовской области»

Точка, №	X	Y	Длина, м	Дирекционный угол
			10,13	53° 13' 59"
13	550187,64	2346175,31		
			17,05	85° 00' 14"
14	550204,63	2346176,79		
			21,05	133° 34' 43"
15	550219,74	2346162,41		
			6,44	34° 24' 28"
15*	550227,51	2346161,91		
			6,04	0° 34' 09"
16*	550227,45	2346167,95		
			4,08	-93° 05' 39"
16	550223,38	2346167,73		
			22,88	-47° 34' 10"
17	550206,49	2346183,16		
			21,17	-96° 20' 19"
18	550185,45	2346180,83		
			16,73	-115° 51' 59"
19	550170,40	2346173,53		
			13,79	154° 27' 22"
20	550176,35	2346161,09		
			6,02	154° 37' 39"
21	550178,93	2346155,66		
			7,09	154° 18' 40"
22	550182	2346149,27		
			26,96	128° 19' 09"
23	550203,15	2346132,55		
			17,51	92° 23' 21"
24	550220,64	2346131,82		
			12,95	90° 33' 17"
25	550233,59	2346131,7		
			37,07	91° 24' 36"
26	550270,64	2346130,79		
			58,76	93° 06' 52"
27	550329,32	2346127,59		
			6,20	91° 28' 27"
28	550335,52	2346127,43		
			10,18	91° 46' 50"
29	550345,69	2346127,12		
			6,07	91° 06' 12"

Точка, №	X	Y	Длина, м	Дирекционный угол
30	550351,77	2346127,00		
			28,56	92° 28' 14"
31	550380,30	2346125,77		
			78,40	92° 25' 02"
1	550178,93	2346155,66		

Площадь 4301,84 м²

Контур 5

Точка, №	X	Y	Длина, м	Дирекционный угол
1	550366,53	2346880,55		
			6,02	-83° 35' 04"
2	550360,55	2346881,22		
			33,44	-174° 49' 18"
3	550357,53	2346847,91		
			12,30	-177° 48' 08"
4	550357,06	2346835,62		
			47,87	-177° 53' 15"
5	550355,29	2346787,78		
			25,32	179° 57' 20"
6	550355,31	2346762,46		
			54,71	179° 28' 53"
7	550355,81	2346707,75		
			6,08	-179° 42' 14"
8	550355,78	2346701,67		
			6,05	90° 00' 00"
9	550361,83	2346701,67		
			66,60	179° 59' 36"
10	550361,84	2346635,07		
			57,29	179° 09' 39"
11	550365,67	2346577,91		
			6,27	176° 24' 21"
12	550366,07	2346571,65		
			3,82	86° 41' 45"
13	550369,88	2346571,87		
			15,45	176° 35' 14"

Проект межевания территории для размещения линейного объекта «Распределительные газопроводы в х. Русско-Власовский Морозовского района Ростовской области»

Точка, №	X	Y	Длина, м	Дирекционный угол
14	550370,80	2346556,45		
			46,38	175° 44' 34"
15	550374,24	2346510,19		
			65,02	175° 42' 54"
16	550379,10	2346445,36		
			19,65	176° 44' 38"
17	550380,22	2346425,74		
			128,67	175° 46' 29"
18	550389,70	2346297,42		
			7,99	177° 31' 13"
19	550390,04	2346289,43		
			34,68	179° 36' 38"
20	550390,28	2346254,75		
			2,72	-89° 20' 16"
21	550387,56	2346254,78		
			5,60	-179° 21' 23"
23	550386,96	2346223,88		
			48,38	-88° 41' 11"
24	550338,59	2346224,98		
			6,19	-89° 22' 01"
25	550332,4	2346225,05		
			5,91	-179° 06' 55"
26	550332,31	2346219,15		
			80,22	-177° 59' 47"
27	550329,50	2346138,97		
			5,38	-179° 41' 48"
28	550329,48	2346133,59		
			5,98	91° 44' 56"
29	550335,45	2346133,41		
			5,38	1° 01' 54"
30	550335,55	2346138,79		
			80,23	2° 02' 39"
31	550338,41	2346218,96		
			48,34	91° 15' 37"
32	550386,74	2346217,90		

Проект межевания территории для размещения линейного объекта «Распределительные газопроводы в х. Русско-Власовский Морозовского района Ростовской области»

Точка, №	X	Y	Длина, м	Дирекционный угол
			6,23	91° 09' 26"
33	550392,97	2346217,78		
			31,39	1° 01' 60"
34	550393,53	2346249,16		
			2,83	91° 16' 23"
35	550396,36	2346249,09		
			40,41	0° 32' 07"
36	550395,99	2346289,50		
			8,21	-2° 11' 39"
37	550395,67	2346297,70		
			128,76	-4° 11' 14"
38	550386,27	2346426,12		
			19,68	-3° 04' 05"
39	550385,22	2346445,77		
			64,87	-4° 21' 03"
40	550380,30	2346510,45		
			46,40	-4° 11' 36"
41	550376,90	2346556,76		
			15,49	-3° 45' 15"
42	550375,89	2346572,22		
			6,46	-3° 37' 43"
43	550375,48	2346578,66		
			3,66	-93° 56' 12"
44	550371,82	2346578,41		
			56,63	-4° 18' 52"
45	550367,56	2346634,88		
			66,66	0° 12' 58"
46	550367,81	2346701,54		
			6,07	0° 57' 53"
47	550367,71	2346707,61		
			5,90	-88° 10' 02"
48	550361,81	2346707,80		
			54,66	0° 31' 24"
49	550361,32	2346762,45		

Точка, №	X	Y	Длина, м	Дирекционный угол
			25,22	0° 02' 41"
50	550361,34	2346787,67		
			47,95	2° 03' 27"
51	550363,06	2346835,59		
			11,90	2° 12' 17"
52	550363,51	2346847,48		
			33,20	5° 12' 16"
1	550366,53	2346880,55		

Площадь 9828,9 м²

Контур 6

Точка, №	X	Y	Длина, м	Дирекционный угол
1	550351,12	2346087,66		
			29,37	0° 33' 22"
2	550351,41	2345117,03		
			9,98	2° 03' 45"
3	550351,77	2346127,00		
			6,07	-88° 53' 48"
4	550345,69	2346127,12		
			9,89	-178° 05' 03"
5	550345,36	2346117,23		
			29,60	-179° 24' 14"
6	550345,06	2346087,63		
			6,07	89° 47' 05"
1	550351,12	2346087,66		

Площадь 477,46 м²

Контур 7

Точка, №	X	Y	Длина, м	Дирекционный угол
1	550553,17	2346079,56		
			6,02	0° 32' 33"
2	550553,22	2346085,58		

Проект межевания территории для размещения линейного объекта «Распределительные газопроводы в х. Русско-Власовский Морозовского района Ростовской области»

Точка, №	X	Y	Длина, м	Дирекционный угол
			39,66	-89° 48' 08"
3	550513,57	2346085,72		
			64,35	-89° 06' 24"
4	550449,23	2346086,72		
			98,11	-89° 27' 15"
5	550351,12	2346087,66		
			6,07	-90° 12' 55"
6	550345,06	2346087,63		
			24,53	-89° 44' 01"
7	550320,53	2346087,75		
			52,48	-89° 12' 12"
8	550268,06	2346088,48		
			124,87	-115° 19' 13"
9	550155,19	2346035,07		
			8,63	154° 46' 16"
10	550158,86	2346027,27		
			123,31	63° 23' 22"
11	550269,11	2346082,50		
			51,06	90° 39' 55"
12	550320,17	2346081,91		
			24,96	90° 28' 16"
13	550345,12	2346081,71		
			6,03	90° 12' 60"
14	550351,16	2346081,68		
			97,98	90° 34' 24"
15	550449,13	2346080,70		
			64,81	90° 24' 12"
16	550513,93	2346080,25		
			39,24	90° 59' 56"
1	550553,17	2346079,56		

Площадь 3270,76 м²

Контур 8 – Площадка

Точка, №	X	Y	Длина, м	Дирекционный угол
1	550304,16	2346087,98		
			16,37	90° 47' 48"
2	550320,53	2346087,75		
			24,53	90° 15' 59"
3	550345,06	2346087,63		
			20,26	0° 35' 45"
4	550345,27	2346107,89		
			40,82	-89° 29' 53"
5	550304,45	2346108,25		
			20,28	-179° 11' 41"
1	550304,16	2346087,98		

Площадь 830 м²

Общая площадь временного отвода земель для организации строительства составит 27698 м² (2,7698 га) в границах х. Русско-Власовский Костино-Быстрианского сельского поселения Морозовского района Ростовской области

1.2. Земельные участки постоянного отвода объектов, входящих в инфраструктуру линейного объекта

Ниже представлены каталоги координат поворотных точек земельных участков постоянного отвода объектов, входящих в инфраструктуру линейного объекта.

№ зем участка	1
№ стр	17

Ковер

Точка, №	X	Y	Длина, м	Дирекционный угол
1	550349,08	2346113,36		
			0,70	0° 21' 42"
2	550349,08	2346114,06		
			0,70	-90° 55' 12"
3	550348,38	2346114,05		
			0,70	-179° 35' 29"
4	550348,38	2346113,36		
			0,70	89° 31' 02"
1	550349,08	2346113,36		

Площадь 0,49 м2

Общая площадь земельных участков постоянного отвода объектов, входящих в инфраструктуру линейного объекта составит 0,49 м2 (0,000049 га) в границах х. Русско-Власовский Костино-Быстрианского сельского поселения Морозовского района Ростовской области

2. Перечень учтенных в ГКН участков, попадающих в границы отвода земель для строительства

№п/п	Кадастровый номер учтенного в ГКН земельного участка или кадастрового квартала	Категория земель, вид разрешенного использования земельного участка	Правообладатель, форма права землепользования, ограничения (обременения) права	Площадь земельной территории участка, м2	Общая площадь отвода земель для строительства линейного объекта, м2
					временный отвод земель на период строительства
1	6124:0020201:57	Земли населённых пунктов, Под автодорогу "х.Костино-Быстрианский - х.Русско-Власовский"	Сведения о регистрации прав отсутствуют	9149	936
Итого					936

3. Предложения по формированию границ охранной зоны планируемого газопровода

Для газораспределительных сетей границы охранной зоны устанавливаются на расстоянии 2 м с каждой стороны от оси газопровода в соответствии с требованиями «Правил охраны газораспределительных сетей», утвержденных постановлением Правительства РФ от 20.11.200. № 878 (ред. От 22.12.2011 г).

Ниже приведены координаты поворотных точек границ охранной зоны:

1*

Точка, №	X	Y	Длина, м	Дирекционный угол
1*	549315,01	2346052,14		
			53,88	66° 44' 49"
2*	549364,51	2346073,41		
			29,79	68° 54' 21"
3*	549392,30	2346084,13		
			36,44	66° 30' 59"

ООО «АГБ» 2016

Проект межевания территории для размещения линейного объекта «Распределительные газопроводы в х. Русско-Власовский Морозовского района Ростовской области»

Точка, №	X	Y	Длина, м	Дирекционный угол
4*	549425,72	2346098,65		
			34,90	58° 52' 12"
5*	549455,59	2346116,69		
			98,55	64° 46' 51"
6*	549544,74	2346158,68		
			31,81	64° 53' 58"
7*	549573,55	2346172,17		
			82,81	65° 01' 17"
8*	549648,61	2346207,14		
			3,36	155° 20' 39"
9*	549650,01	2346204,09		
			145,70	65° 16' 17"
10*	549782,35	2346265,04		
			4,97	57° 54' 33"
11*	549786,56	2346267,68		
			0,42	53° 40' 23"
12*	549786,90	2346267,93		
			4,00	57° 51' 29"
13*	549790,29	2346270,06		
			20,59	57° 35' 57"
14*	549807,67	2346281,09		
			38,15	64° 28' 10"
15*	549842,09	2346297,53		
			66,02	62° 07' 51"
16*	549900,45	2346328,39		
			48,47	69° 41' 45"
17*	549945,91	2346345,21		
			35,58	67° 49' 29"
18*	549978,86	2346358,64		
			4,00	-21° 14' 35"
19*	549977,41	2346362,37		
			35,58	-122° 10' 31"
20*	549944,46	2346348,94		
			42,48	-110° 18' 13"
21*	549904,62	2346334,20		
			4,06	-110° 18' 30"
22*	549900,81	2346332,79		
			2,13	-110° 18' 16"
23*	549898,81	2346332,05		
			66,19	-117° 52' 11"
24*	549840,30	2346301,11		
			37,56	-115° 26' 47"
25*	549806,38	2346284,97		
ООО «АГБ» 2016				
19				

Проект межевания территории для размещения линейного объекта «Распределительные газопроводы в х. Русско-Власовский Морозовского района Ростовской области»

Точка, №	X	Y	Длина, м	Дирекционный угол
			30,52	-122° 18' 36"
26*	549780,59	2346268,66		
			141,62	-114° 44' 14"
27*	549651,97	2346209,40		
			3,37	-24° 44' 22"
28*	549650,56	2346212,46		
			86,91	-114° 59' 05"
29*	549571,78	2346175,75		
			31,62	-115° 05' 53"
30*	549543,15	2346162,34		
			98,26	-115° 10' 39"
31*	549454,23	2346120,54		
			35,46	-121° 07' 48"
32*	549423,88	2346102,21		
			34,45	-113° 29' 05"
33*	549392,28	2346088,48		
			32,62	-111° 16' 47"
34*	549361,88	2346076,64		
			52,78	-113° 15' 25"
35*	549313,39	2346055,80		
			4,00	156° 07' 29"
1*	549315,01	2346052,14		

Площадь 2947,41 м²

2*

Точка, №	X	Y	Длина, м	Дирекционный угол
1*	549904,62	2346334,20		
			1,82	-21° 43' 15"
2*	549903,95	2346335,89		
			55,11	-22° 08' 59"
3*	549883,17	2346386,93		
			65,29	-20° 26' 50"
4*	549860,36	2346448,11		
			3,99	-109° 17' 49"
5*	549856,59	2346446,79		
			65,44	159° 33' 46"
6*	549879,44	2346385,47		
			54,89	157° 51' 55"
7*	549900,12	2346334,63		
			1,97	159° 26' 38"

ООО «АГБ» 2016

Проект межевания территории для размещения линейного объекта «Распределительные газопроводы в х. Русско-Власовский Морозовского района Ростовской области»

Точка, №	X	Y	Длина, м	Дирекционный угол
8*	549900,81	2346332,79		
			4,06	69° 41' 30"
1*	549904,62	2346334,20		

Площадь 489,73 м²

3*

Точка, №	X	Y	Длина, м	Дирекционный угол
1*	549786,90	2346267,93		
			2,28	146° 47' 50"
2*	549788,15	2346266,02		
			14,73	128° 41' 30"
3*	549799,65	2346256,81		
			23,11	127° 47' 29"
4*	549817,91	2346242,65		
			15,16	141° 20' 46"
5*	549827,38	2346230,81		
			20,56	150° 19' 02"
6*	549837,56	2346212,95		
			88,62	158° 57' 27"
7*	549869,38	2346130,24		
			39,41	143° 49' 30"
8*	549892,64	2346098,43		
			33,16	105° 55' 35"
9*	549924,53	2346089,33		
			67,13	84° 04' 28"
10*	549991,30	2346096,26		
			31,62	71° 14' 18"
11*	550021,24	2346106,43		
			52,68	78° 36' 09"
12*	550072,88	2346116,84		
			8,55	76° 28' 04"
13*	550081,19	2346118,84		
			57,76	71° 12' 49"
14*	550135,87	2346137,44		
			47,65	65° 56' 50"
15*	550179,38	2346156,86		
			4,00	-24° 03' 51"

ООО «АГБ» 2016

Проект межевания территории для размещения линейного объекта «Распределительные газопроводы в х. Русско-Власовский Морозовского района Ростовской области»

16*	550177,75	2346160,51		
			47,92	-114° 03' 04"
17*	550133,99	2346140,98		
			56,93	-108° 45' 00"
18*	550080,08	2346122,68		
			7,94	-103° 45' 58"
19*	550072,37	2346120,79		
			53,21	-101° 22' 12"
20*	550020,20	2346110,30		
			31,43	-108° 45' 49"
21*	549990,44	2346100,19		
			65,89	-95° 55' 56"
22*	549924,90	2346093,38		
			30,92	-74° 03' 44"
23*	549895,17	2346101,87		
			37,59	-36° 17' 27"
24*	549872,92	2346132,17		
			88,39	-21° 02' 13"
25*	549841,19	2346214,67		
			21,17	-29° 42' 05"
26*	549830,70	2346233,06		
			15,37	-38° 19' 46"
27*	549821,17	2346245,12		
			23,79	-52° 32' 49"
28*	549802,29	2346259,58		
			14,47	-50° 30' 57"
29*	549791,12	2346268,78		
			1,53	-32° 57' 39"
30*	549790,29	2346270,06		
			4,00	-122° 08' 31"
1*	549786,90	2346267,93		

Площадь 1992,90 м²

4*

Точка, №	X	Y	Длина, м	Дирекционный угол
1*	550219,77	2346164,31		
			6,31	-7° 33' 53"
2*	550218,94	2346170,56		
			17,51	-47° 05' 00"

ООО «АГБ» 2016

Проект межевания территории для размещения линейного объекта «Распределительные газопроводы в х. Русско-Власовский Морозовского района Ростовской области»

Точка, №	X	Y	Длина, м	Дирекционный угол
3*	550206,12	2346182,48		
			20,57	-97° 15' 48"
4*	550185,72	2346179,88		
			15,64	-115° 58' 31"
5*	550171,66	2346173,03		
			13,92	154° 03' 39"
6*	550177,75	2346160,51		
			4,0	155° 56' 08"
7*	550179,38	2346156,86		
			8,06	154° 00' 27"
8*	550182,91	2346149,62		
			25,68	128° 07' 11"
9*	550203,11	2346133,77		
			18,61	93° 04' 46"
10*	550221,70	2346132,77		
			52,38	91° 18' 25"
11*	550274,07	2346131,58		
			72,91	92° 33' 04"
12*	550346,90	2346128,33		
			4,16	92° 28' 39"
13*	550351,06	2346128,15		
			28,03	92° 46' 10"
14*	550379,05	2346126,80		
			79,50	92° 25' 36"
15*	550458,48	2346123,43		
			4,00	2° 08' 51"
16*	550458,63	2346127,43		
			79,49	-87° 30' 37"
17*	550379,21	2346130,88		
			25,52	-87° 25' 29"
18*	550353,72	2346132,03		
			3,99	-87° 25' 01"
19*	550349,73	2346132,21		
			75,76	-87° 28' 24"
20*	550274,04	2346135,55		
			52,25	-88° 38' 06"
21*	550221,81	2346136,80		
			17,28	-86° 55' 52"

ООО «АГБ» 2016

Точка, №	X	Y	Длина, м	Дирекционный угол
22*	550204,55	2346137,72		
			23,45	-51° 52' 28"
23*	550186,10	2346152,20		
			10,88	-25° 47' 04"
24*	550181,37	2346162		
			10,17	-26° 11' 27"
25*	550176,88	2346171,12		
			11,13	63° 59' 16"
26*	550186,88	2346176,00		
			18,03	82° 46' 07"
27*	550204,77	2346178,27		
			20,49	132° 56' 36"
1*	550219,77	2346164,31		

Площадь 1421,58 м²

5*

Точка, №	X	Y	Длина, м	Дирекционный угол
1*	550334,74	2346132,87		
			6,61	2° 20' 33"
2*	550335,01	2346139,47		
			80,51	1° 16' 01"
3*	550336,79	2346219,96		
			54,90	91° 15' 46"
4*	550391,68	2346218,75		
			30,89	0° 53' 25"
5*	550392,16	2346249,64		
			4,00	90° 51' 34"
6*	550396,16	2346249,58		
			42,70	0° 29' 47"
7*	550395,79	2346292,28		
			285,66	-4° 07' 17"
8*	550375,26	2346577,20		
			3,99	-93° 52' 51"
9*	550371,28	2346576,93		
			21,29	-3° 51' 06"
10*	550369,85	2346598,17		
			36,98	-4° 56' 01"

ООО «АГБ» 2016

Проект межевания территории для размещения линейного объекта «Распределительные газопроводы в х. Русско-Власовский Морозовского района Ростовской области»

Точка, №	X	Y	Длина, м	Дирекционный угол
11*	550366,67	2346635,01		
			71,15	0° 14' 59"
12*	550366,98	2346706,16		
			5,78	-90° 00' 00"
13*	550361,20	2346706,16		
			57,92	0° 33' 14"
14*	550360,64	2346764,08		
			71,32	0° 43' 52"
15*	550361,55	2346835,39		
			11,97	2° 40' 51"
16*	550362,11	2346847,35		
			32,47	5° 44' 38"
17*	550365,36	2346879,66		
			3,86	-83° 09' 05"
18*	550361,53	2346880,12		
			32,61	-173° 55' 02"
19*	550358,08	2346847,70		
			12,21	-177° 31' 41"
20*	550357,55	2346835,50		
			71,41	-179° 16' 17"
21*	550356,64	2346764,09		
			64,93	179° 26' 42"
22*	550357,24	2346702,16		
			5,72	90° 00' 00"
23*	550362,96	2346702,16		
			67,26	-179° 45' 11"
24*	550362,67	2346634,90		
			36,92	175° 05' 22"
25*	550365,83	2346598,12		
			25,51	176° 05' 20"
26*	550367,57	2346572,67		
			3,98	86° 06' 34"
27*	550371,54	2346572,94		
			281,33	175° 52' 13"
28*	550391,80	2346292,34		
			38,70	179° 31' 35"
29*	550392,12	2346253,64		
			3,89	-89° 06' 59"
ООО «АГБ» 2016				
25				

Точка, №	X	Y	Длина, м	Дирекционный угол
30*	550388,23	2346253,70		
			30,86	-179° 05' 25"
31*	550387,74	2346222,84		
			54,87	-88° 44' 11"
32*	550332,88	2346224,05		
			84,48	-178° 43' 54"
33*	550331,01	2346139,59		
			6,55	-177° 38' 09"
34*	550330,74	2346133,05		
			4,00	92° 34' 36"
1*	550334,74	2346132,87		

Площадь 3270,71 м²

6*

Точка, №	X	Y	Длина, м	Дирекционный угол
1*	550350,18	2346086,79		
			35,37	0° 59' 18"
2*	550350,79	2346122,15		
			6,00	2° 29' 08"
3*	550351,05	2346128,14		
			4,15	-87° 22' 43"
4*	550346,90	2346128,33		
			6,04	-178° 46' 32"
5*	550346,77	2346122,29		
			35,46	-179° 02' 42"
6*	550346,18	2346086,84		
			4,00	90° 42' 58"
1*	550350,18	2346086,79		

Площадь 166,62 м²

7*

Точка, №	X	Y	Длина, м	Дирекционный угол
1*	550158,88	2346028,88		
			122,86	63° 49' 37"
2*	550269,14	2346083,07		
			63,29	90° 10' 01"
3*	550332,43	2346082,89		

ООО «АГБ» 2016

Точка, №	X	Y	Длина, м	Дирекционный угол
			118,05	90° 35' 41"
4*	550450,47	2346081,66		
			102,35	90° 37' 57"
5*	550552,81	2346080,53		
			4,00	0° 42' 58"
6*	550552,86	2346084,53		
			101,35	-89° 21' 40"
7*	550451,52	2346085,66		
			101,35	-89° 21' 40"
8*	550350,18	2346086,79		
			4,00	-89° 17' 02"
9*	550346,18	2346086,84		
			13,73	-89° 56' 12"
10*	550332,45	2346086,86		
			64,23	-89° 48' 30"
11*	550268,22	2346087,07		
			123,87	-116° 10' 12"
12*	550157,05	2346032,44		
			4,00	152° 47' 28"
1*	550158,88	2346028,88		

Площадь 1,19 га

Общая площадь охранной зоны планируемого газопровода 1,19 га в границах х. Русско-Власовский Костино-Быстрианского сельского поселения Морозовского района Ростовской области

4. Основные показатели проекта межевания

Наименование показателя	Ед. изм.	Всего	В т.ч. постоянный отвод
Общая площадь земель необходимых для организации строительства линейного объекта в границах х. Русско-Власовский Морозовского района	га	2,7698	0,000049